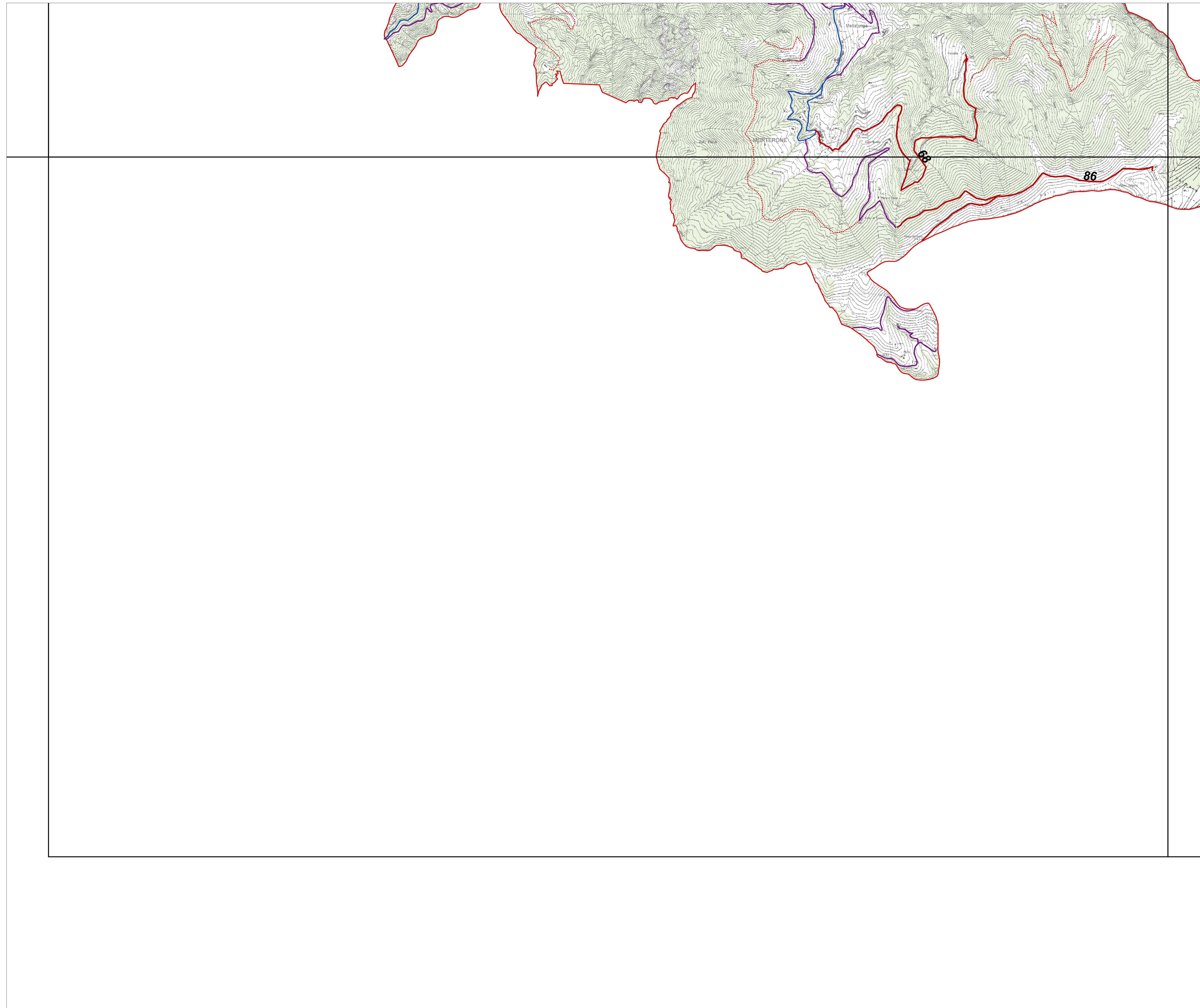



# Piano di Indirizzo Forestale - TAVOLE DI PIANO



Quadro d'unione

B3C2	B3D2	B3E2	
B3C3	B3D3	B3E3	
B3C4	B3D4	B3E4	C3A4
B3C5	B3D5	B3E5	C3A5
B4C1	B4D1	B4E1	C4A1
B4C2	B4D2	B4E2	C4A2
	B4D3	B4E3	C4A3
		B4E4	C4A4

Griglia CTR Lombardia  
 Comunità Montana della Valsassina, Valvarrone, Val d'Esino e Riviera  
 Confini comunali

**VASP esistente**

- Strade di I categoria - transitabili da ogni mezzo
- Strade di II categoria - transitabili con autocarri
- Strade di III categoria - transitabili con trattori con rimorchio
- Strade di IV categoria - transitabili con trattori e autoveicoli

**VASP in progetto**

- Viabilità agrosilvopastorale in progetto

**Viabilità**


- Viabilità interpodereale
- Viabilità principale
- Bosco



Comunità Montana della Valsassina,  
Valvarrone, Val d'Esino e Riviera



Provincia di Lecco



Regione Lombardia

**PIANO DI INDIRIZZO FORESTALE**

(Periodo di validità 2016-2031)

TAVOLA N. 17

CARTA DELLA VIABILITA'  
AGRO-SILVO-PASTORALE (VASP)

SEZIONE: B4E4

scala di restituzione: 1:10.000

base cartografica:  
CTR RASTER - Regione Lombardia

Gennaio 2017

Comunità Montana della Valsassina,  
Valvarrone, Val d'Esino e Riviera

Dot. For. Matteo Pazzi  
Dot. Nat. Federico Gironi